

班級： 座號： 姓名：




難道要等大水漫過頭頂，你才會驚覺地球正在暖化



溫度上升一度，部分野生動物瀕臨滅絕。上升兩度，有三成動物絕跡，各地乾旱飢荒，人類面臨生存危機。上升三度三成海岸淹沒.....上升六度，人類滅亡！！


省思：造成溫室效應的主因為何？

省思：溫度上升 2 度 C，對你來說意義為何？




溫室效應，地球海平面上升，許多美麗的景色、國家消失不見，台灣許多地區將淹沒。

省思：影片當中告訴我們許多地球正在面臨的「真相」，這些畫面中，最讓你震驚的「真相」為何？為什麼？



荷蘭新的國土規劃，預算規模超過國防預算，並致力研發水上房屋，準備好面對二〇三五年海平面上升後的新地球生態。

省思：荷蘭的概念—不將水當成敵人，「還土於海」、「還土於河」的意義為何？



台灣從一九四七到一九九六年間的每一條襲台颱風路徑畫成一條直線，台灣像是一塊被竹編包得密不透風的土地。去年莫拉克襲台，山崩樹倒、山林遷徙，顯示「氣候的力量，超越戰爭」。即使是台北人最自豪的高樓 101，最後也只會葬送在一片汪洋之中。這不只是 3D 模擬畫面，如果台灣人再不提高警覺，這些畫面，都有可能成為可怕的事實。

省思：「保護地球，節能減碳」，每天做一件微不足道的小事，你就可以阻止這些事情發生。請問你可以從哪些小地方做起？